

(227)
49A

GENEHMIGUNGSVERMERKE

ÖFFENTLICHE MITWIRKUNG -

VORPRÜFUNG VOM -

PUBLIKATION IM AMTSBLATT VOM 18. 11. 2000 IM AMTSANZEIGER VOM 16. + 23. 11. 2000

ÖFFENTLICHE PLANAUFLAGE VOM 20. 11. 2000 BIS 19. 12. 2000

PERSÖNLICHE BENACHRICHTIGUNG DER GRUNDEIGENTÜMER AM 14. 11. 2000

EINGEREICHTE EINSPRACHEN - RECHTSVERWAHRUNGEN -

EINSPRACHEVERHANDLUNGEN -

UNERLEDIGTE EINSPRACHEN - ERLEDIGTE EINSPRACHEN -

RECHTSVERWAHRUNGEN -

BESCHLÜSSE

DURCH DEN GEMEINDERAT AM 19. 1. 2001

DURCH DEN STADTRAT AM -

DURCH DIE GEMEINDEABSTIMMUNG VOM -

REFERENDUM -

DIE RICHTIGKEIT DIESER ANGABEN BESCHEINIGT

NAMENS DES GEMEINDERATES

DER STADTPRÄSIDENT:

DER STADTSCHREIBER:




HANS STÖCKLI



DR. STEFAN MÜLLER

GENEHMIGT DURCH DAS AMT FÜR GEMEINDEN UND RAUMORDNUNG

GENEHMIGT gemäss
Verfügung vom 02. APR. 2001
Amt für Gemeinden und Raumordnung



GEMEINDE BIEL

TEILÄNDERUNG DER ÜBERBAUUNGSORDNUNG

RENFER - AREAL

(Baubereich 9)

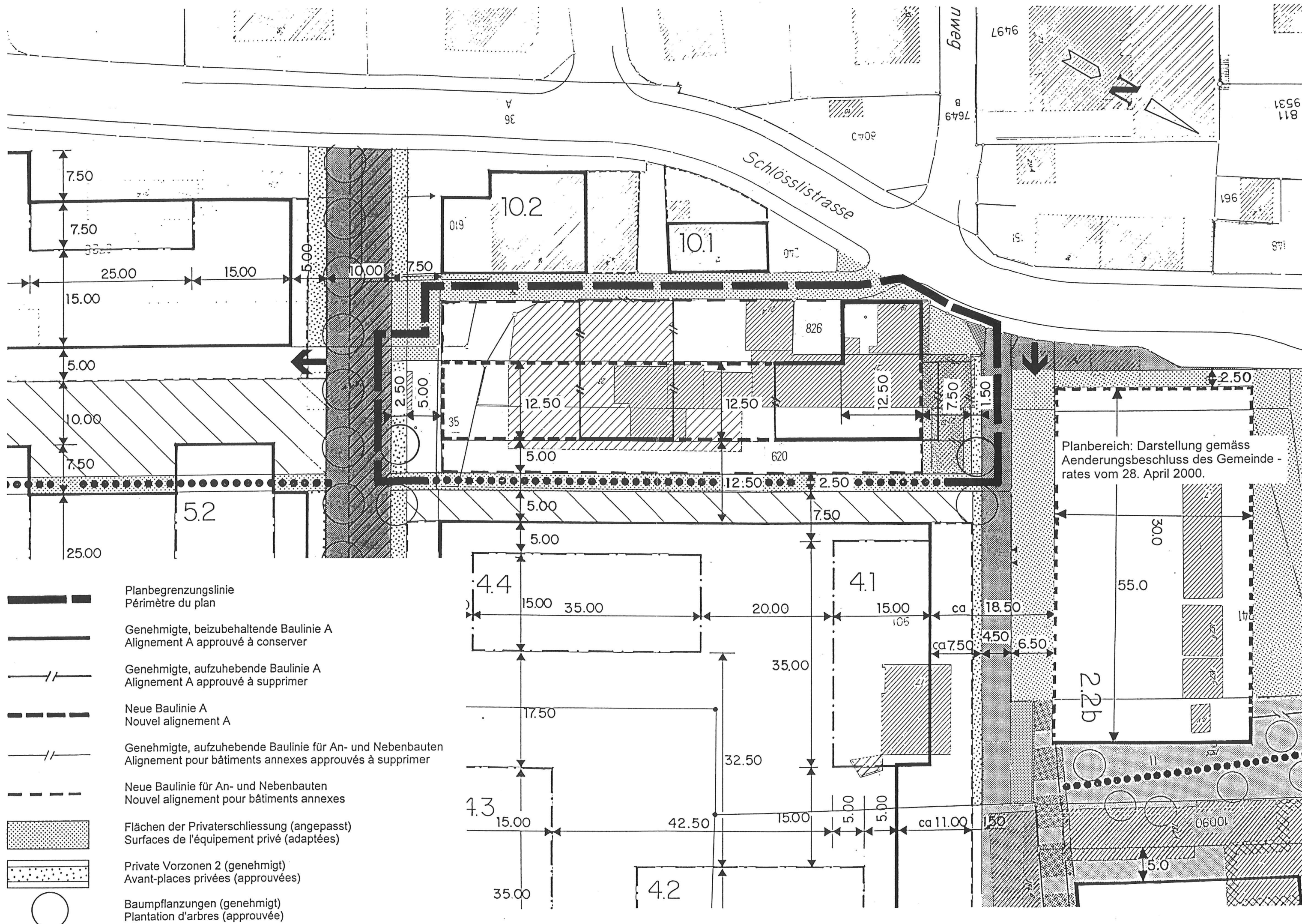
GEMÄSS ART. 122 BauV








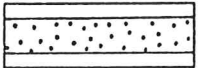

ÜBERBAUUNGSPLAN

Teiländerung der Überbauungsordnung "Renfer-Areal"
genehmigt durch das Amt für Gemeinden und Raumordnung am 14. 2.1997

PLAN NR. 20 517
DATUM Oktober 2000
MSTB. 1 : 500
BEARB. SPA
REV.

STADTPLANUNGSAMT BIEL



-  Planbegrenzungslinie
Périmètre du plan
-  Genehmigte, beizubehaltende Baulinie A
Alignement A approuvé à conserver
-  Genehmigte, aufzuhebende Baulinie A
Alignement A approuvé à supprimer
-  Neue Baulinie A
Nouvel alignement A
-  Genehmigte, aufzuhebende Baulinie für An- und Nebenbauten
Alignement pour bâtiments annexes approuvés à supprimer
-  Neue Baulinie für An- und Nebenbauten
Nouvel alignement pour bâtiments annexes
-  Flächen der Privaterschliessung (angepasst)
Surfaces de l'équipement privé (adaptées)
-  Private Vorzonen 2 (genehmigt)
Avant-places privées (approuvées)
-  Baumpflanzungen (genehmigt)
Plantation d'arbres (approuvée)

Planbereich: Darstellung gemäss Aenderungsbeschluss des Gemeinderates vom 28. April 2000.